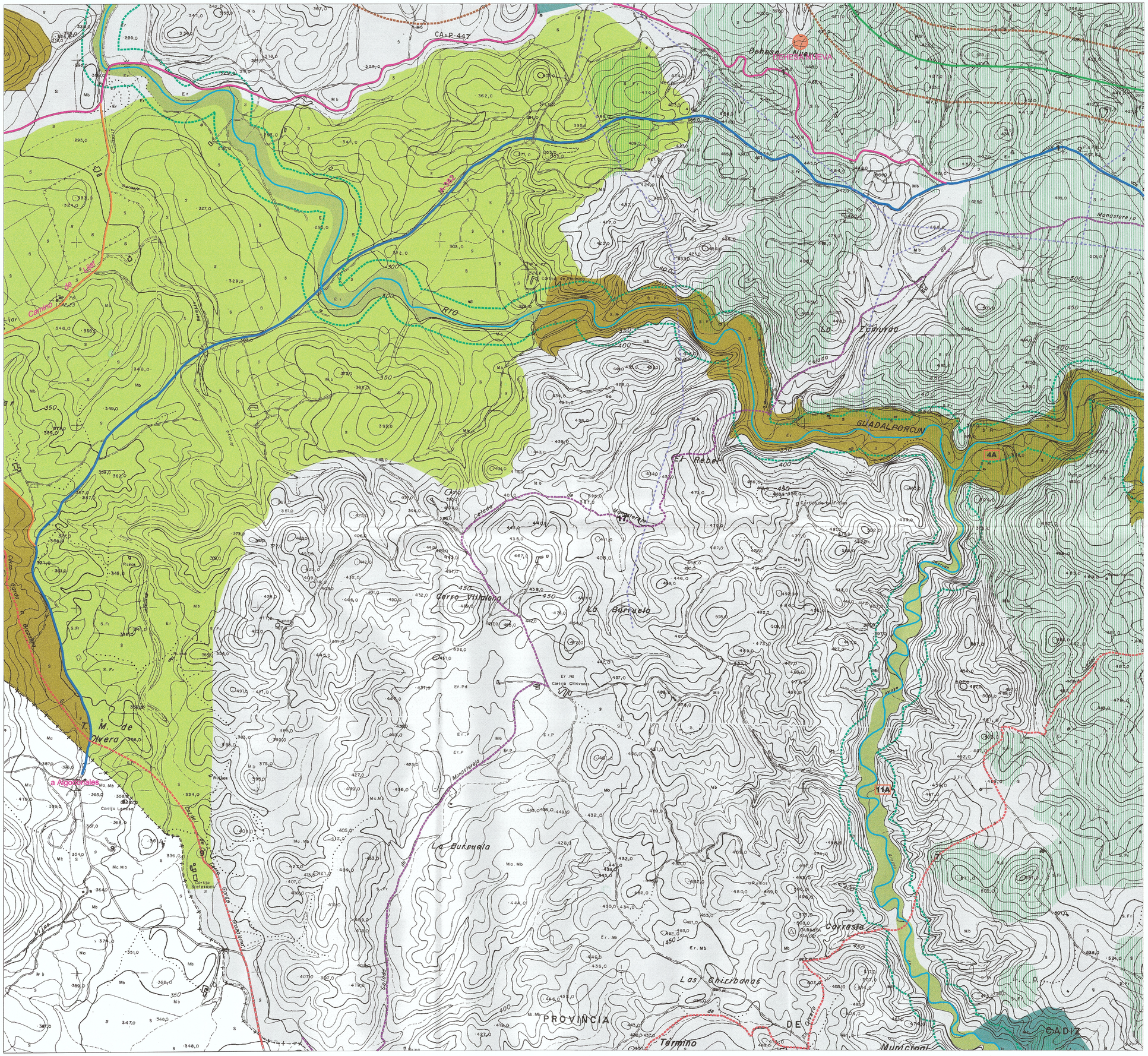

SISTEMAS GENERALES

COMUNICACIONES:

- RED VIARIA BASICA
- RED VIARIA INTERCOMARCAL
- RED COMARCAL
- RED DE CAMINOS
- VIAS PECUARIAS
  - Nº trazado orientativo
  - Descansaderos
- VIA VERDE
- CAÑADAS
- CORDELES
- COLADAS

ESPACIOS LIBRES

- ESPACIOS LIBRES

EQUIPAMIENTOS

- EQUIPAMIENTOS

INFRAESTRUCTURAS:

- REDES INFRAESTRUCTURALES
- VERTEDERO DE ESCOMBROS
- VERTEDERO RESIDUOS ORGANICOS
- DEPURADORAS
- DEPOSITOS
- SUBESTACION ELECTRICA

CLASIFICACION DEL SUELO

- SUELO URBANO
- SUELO APTO PARA URBANIZAR

SUELO NO URBANIZABLE:

- SUELO NO URBANIZABLE COMUN
- SUELO NO URBANIZABLE ESPECIALMENTE PROTEGIDO:

	PROTECCION ECOLOGICA
1A	PEÑON DE ZAFRAMAGON
2A	CERRO DE LA FRANCESA
3A	SIERRA DE LIJAR
4A	RIVERAS DEL GUADALPORCUN
5A	RIVERAS DEL GUADAMANIL
6A	RIO CORBONES
7A	PEÑON DE MONTENTIER
8A	CERRO DE LINAREJOS
9A	PEÑON DE ZAPAPALDAR
10A	CERRO DE AYMONTES
11A	OTRAS RIVERAS Y VAGUADAS
	PROTECCION PAISAJISTICA
1B	SIERRA DE LAS HARINAS
2B	LINEA DE CORNISA S-SE
3B	VEGETACION NATURAL
	PROTECCION ESPARCIMIENTO Y RECREO
1C	PUENTE DEL PRADO
2C	ARROYOS CHACON Y ADELFOSO
3C	ERMITA NTRA.SRA. DE LOS REMEDIOS
4C	NAVALAGRULLA
5C	RIO CORBONES

- ZONA DE PROTECCION VIA VERDE
- ZONA DE PROTECCION DEL CONJUNTO HISTORICO ARTISTICO
- ZONA DE PROTECCION DEL NUCLEO URBANO
- ZONA DE PROTECCION AGRICOLA:
  - POTENCIAL - REGADIO
  - OLIVARES
- ZONA AFECCION A-382
- ZONA DE PROTECCION ARQUEOLOGICA

Aprobado por el Pleno del Excmo. Ayuntamiento de Olvera en sesión celebrada el día 19 de Agosto de 1999
El SECRETARIO GENERAL

SECRETARIA DEL EXCMO. AYTO. - OLVERA

POBLAMIENTO

1	NP	OLVERA	NUCLEO POBLACION
2	CL	GUADAMANIL	CASAS LABOR
3	CA	ZAFRAMAGON	CASERIO
4	CL	LIJAR	CASAS LABOR

ZONAS DE AFECCION DE CAUCES NATURALES	
RIO	GUADALMANIL
RIO	GUADALPORCUN
RIO	CORBONES
ARROYO	DE ZAHARA
ARROYO	DEL SALADO
ARROYO	ADELFOSO
ARROYO	CHACON

Diputación de Cádiz

AREA DE COOPERACION Y ASISTENCIA A MUNICIPIOS
S.A.M. OLVERA

NORMAS SUBSIDIARIAS DE PLANEAMIENTO MUNICIPAL
OLVERA

TEXTO REFUNDIDO

PLANO:
ESTRUCTURA GENERAL Y ORGANICA DEL TERRITORIO
CLASIFICACION DEL SUELO

FECHA: JULIO 1999

ESCALA: 1/10.000

PLANO Nº 2

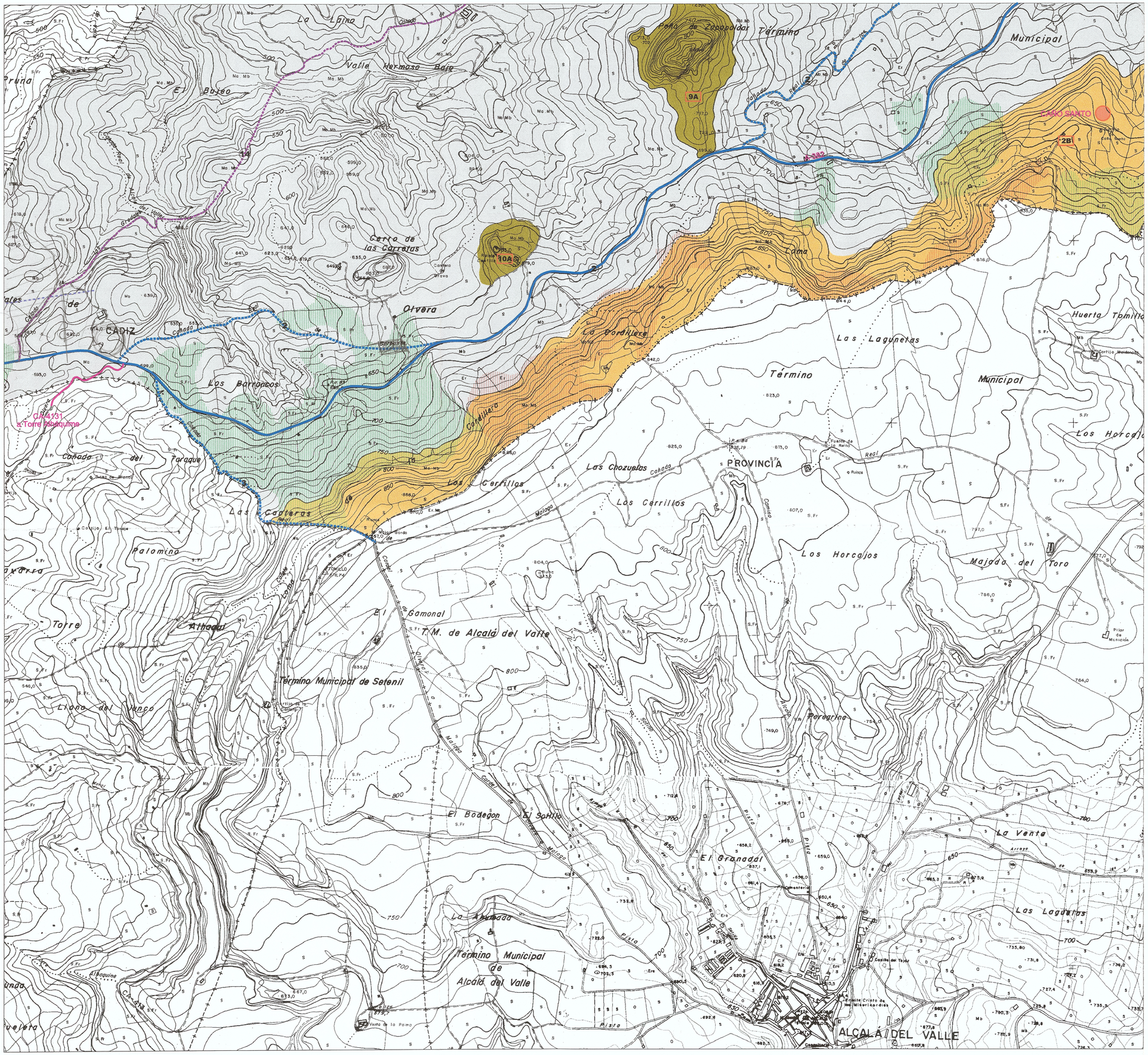

SISTEMAS GENERALES

COMUNICACIONES:

- RED VIARIA BASICA
- RED VIARIA INTERCOMARCAL
- RED COMARCAL
- RED DE CAMINOS
- VIAS PECUARIAS
  - Nº trazado orientativo
  - Descansaderos
- VIA VERDE
- CAÑADAS
- CORDELES
- COLADAS

ESPACIOS LIBRES

- ESPACIOS LIBRES

EQUIPAMIENTOS

- EQUIPAMIENTOS

INFRAESTRUCTURAS:

- REDES INFRAESTRUCTURALES
- VERTEDERO DE ESCOMBROS
- VERTEDERO RESIDUOS ORGANICOS
- DEPURADORAS
- DEPOSITOS
- SUBESTACION ELECTRICA

CLASIFICACION DEL SUELO

- SUELO URBANO
- SUELO APTO PARA URBANIZAR

SUELO NO URBANIZABLE:

- SUELO NO URBANIZABLE COMUN
- SUELO NO URBANIZABLE ESPECIALMENTE PROTEGIDO:

	PROTECCION ECOLOGICA
1A	PEÑON DE ZAFRAMAGON
2A	CERRO DE LA FRANCESA
3A	SIERRA DE LIJAR
4A	RIVERAS DEL GUADALPORCUN
5A	RIVERAS DEL GUADAMANIL
6A	RIO CORBONES
7A	PEÑON DE MONTENTIER
8A	CERRO DE LINAREJOS
9A	PEÑON DE ZAPAPALDAR
10A	CERRO DE AYMONTES
11A	OTRAS RIVERAS Y VAGUADAS
	PROTECCION PAISAJISTICA
1B	SIERRA DE LAS HARINAS
2B	LINEA DE CORNISA S-SE
3B	VEGETACION NATURAL
	PROTECCION ESPARCIMIENTO Y RECREO
1C	PUENTE DEL PRADO
2C	ARROYOS CHACON Y ADELFOSO
3C	ERMITA NTRA.SRA. DE LOS REMEDIOS
4C	NAVALAGRULLA
5C	RIO CORBONES

- ZONA DE PROTECCION VIA VERDE
- ZONA DE PROTECCION DEL CONJUNTO HISTORICO ARTISTICO
- ZONA DE PROTECCION DEL NUCLEO URBANO
- ZONA DE PROTECCION AGRICOLA:
  - POTENCIAL - REGADIO
  - OLIVARES
- ZONA AFECCION A-382
- ZONA DE PROTECCION ARQUEOLOGICA

Aprobado por el Pleno del Excmo. Ayuntamiento de Olvera en sesión celebrada el día 19 de Agosto de 1999
El SECRETARIO GENERAL

SECRETARIA DEL EXCMO. AYUNTAMIENTO - OLVERA

POBLAMIENTO

1	NP	OLVERA	NUCLEO POBLACION
2	CL	GUADAMANIL	CASAS LABOR
3	CA	ZAFRAMAGON	CASERIO
4	CL	LIJAR	CASAS LABOR

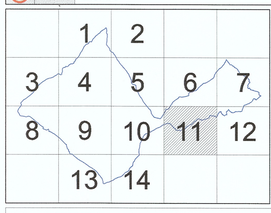

ZONAS DE AFECCION DE CAUCES NATURALES	
RIO	GUADALMANIL
RIO	GUADALPORCUN
RIO	CORBONES
ARROYO	DE ZAHARA
ARROYO	DEL SALADO
ARROYO	ADELFOSO
ARROYO	CHACON

Diputación de Cádiz

AREA DE COOPERACION Y ASISTENCIA A MUNICIPIOS
S.A.M. OLVERA

NORMAS SUBSIDIARIAS DE PLANEAMIENTO MUNICIPAL
OLVERA

TEXTO REFUNDIDO

PLANO:
ESTRUCTURA GENERAL Y ORGANICA DEL TERRITORIO CLASIFICACION DEL SUELO

FECHA: JULIO 1999

ESCALA: 1/10.000

PLANO Nº 2